

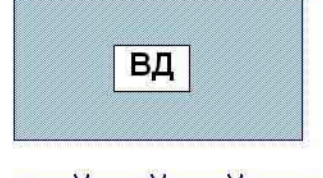
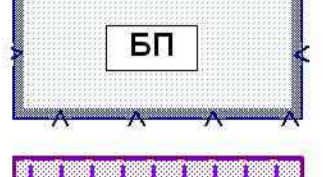


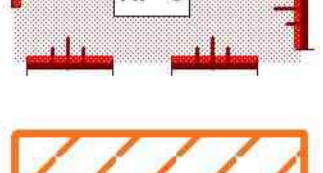

Правила землепользования и застройки сельского поселения Карламанский сельсовет муниципального района Кармаскалинский район Республики Башкортостан.
 Карта градостроительного зонирования сельского поселения Карламанский сельсовет муниципального района Кармаскалинский район Республики Башкортостан в части границ зон с особыми условиями использования территории по природно-экологическим требованиям. Карта градостроительного зонирования сельского поселения Карламанский сельсовет муниципального района Кармаскалинский район Республики Башкортостан в части границ зон охраны объектов культурного наследия и границ зон особого регулирования градостроительной деятельности. М 1:10 000

УСЛОВНЫЕ ОБОЗНАЧЕНИЯ:

ГРАНИЦЫ:

-  СЕЛЬСКОГО СОВЕТА
-  НАСЕЛЕННОГО ПУНКТА
-  НАСЕЛЕННОГО ПУНКТА (ПРОЕКТ.)

ОГРАНИЧЕНИЯ:

-  ВД ВОДООХРАННАЯ ЗОНА
-  ВЛП ПРИБРЕЖНАЯ ЗАЩИТНАЯ ПОЛОСА
-  ЗАБОЛОЧЕННЫЕ ТЕРРИТОРИИ
-  КР КАРСТОВЫЕ ВОРОНКИ
-  ЗОНА РАСПРОСТРАНЕНИЯ КАРСТА
-  ЗОНА ЗАТОПЛЕНИЯ



ОБЪЕКТЫ ИНЖЕНЕРНОЙ ИНФРАСТРУКТУРЫ:

-  ЛЭП 110 кВ
-  ЛИНИИ СВЯЗИ
-  ГАЗОПРОВОД
-  ГАЗОПРОВОД "БАШНЕФТЬ"

ТРАНСПОРТ:

-  ДОРОГА МЕЖМУНИЦИПАЛЬНОГО ЗНАЧЕНИЯ
-  ДОРОГА МЕСТНОГО ЗНАЧЕНИЯ
-  ДОРОГА МЕЖМУНИЦИПАЛЬНОГО ЗНАЧЕНИЯ (ПРОЕКТ.)

ПАМЯТНИКИ КУЛЬТУРЫ:

-  ПАМЯТНИКИ АРХЕОЛОГИИ
-  ОБЪЕДИНЕННАЯ ОХРАННАЯ ЗОНА ПАМЯТНИКОВ

